

(社)日本オリエンテーリング協会公認大会カテゴリS・A

京葉オリエンテーリングクラブ  
創立30周年記念

## 第27回京葉オリエンテーリングクラブ 山武大会 プログラム

【2007年3月28日発行・第1.2版】



2007年3月31日(土) 蓮沼中下浜・南浜(千葉県山武市)  
4月1日(日) さんぶの森 (千葉県山武市)  
雨天決行・荒天中止

主催 : 京葉オリエンテーリングクラブ  
後援 : 千葉県オリエンテーリング協会、山武市教育委員会

(社)日本オリエンテーリング協会(JOA)公認大会(カテゴリS・A)  
2007年ジュニア世界選手権大会(オーストラリア)選考指定大会  
日本スプリントランキング・日本ランキング対象大会  
第3回全日本トレイル0選手権大会選手権クラス 出場資格取得対象大会  
第4回世界トレイル0選手権大会(ウクライナ)選考指定大会

## 目次

1. ごあいさつ	3
2. 大会全般について	
2.1 全体の流れ	4
2.2 大会全般の注意事項	5
2.3 J O A 公認大会に関わる記録の扱い	5
3. 大会の開催・中止について	5
4. 会場まで	
4.1 大会会場および大会会場までの交通	6
4.2 会場までの案内図	7
4.3 会場	8
5. スプリント・オリエンテーリング	3月31日(土): 蓮沼中下浜・南浜
5.1 受付	9
5.2 スタートまで	9
5.3 スタート	9
5.4 競技	11
5.5 フィニッシュ	12
5.6 決勝レースについて (M/W21A および M/W20A に出走された方が対象)	13
5.7 フィニッシュ後	13
6. ロング(ミドル)ディスタンス・オリエンテーリング	4月1日(日): さんぶの森
6.1 受付	14
6.2 スタートまで	15
6.3 スタート	15
6.4 競技	15
6.5 フィニッシュ	16
6.6 フィニッシュ後	17
7. トレイル・オリエンテーリング(両日共通)	
7.1 受付	17
7.2 クラス	18
7.3 スタート	18
7.4 競技	18
7.5 フィニッシュ	19
7.6 フィニッシュ後	19
8. キッズ・オリエンテーリング(両日共通)	20
別冊 1 スタートリスト	
別冊 2 京葉オリエンテーリングクラブ創立 30 周年記念プロジェクトについて	

## 1.ごあいさつ

大会会長 遠藤益夫

大会実行委員長 奥田 健史

第27回京葉オリエンテーリングクラブ山武大会にエントリーいただき心よりお礼申し上げます。

ご既承の通り、当クラブ創立30周年記念大会の第3弾であり、のべ5日間の大会を開催できましたのも皆様方の絶大なご協力の賜物とクラブ員一同総力をあげ万全な運営を傾注しているところであります。

今回はかつて大会を開催した山武の地ですが、完全リメイクマップで、一新し、第1日目は九十九里浜の砂丘地帯、第2日目は里山地帯とその特色を十分に活かしたコース設定をいたしました。第25回大会、26回大会と全く異なった地形でのレースは高いナビゲーション能力を要求され、たっぴりとオリエンテーリングを堪能できるでしょう。

第1日に潮風を第2日に若葉が萌出るなかでのレースをお楽しみ下さい。クラブ員一同お待ち申し上げます。

終りに施設管理者はじめ、関係各位の多大なご協力をいただきましたことを厚くお礼申し上げます。ありがとうございました。

ようこそ、京葉オリエンテーリングクラブ創立30周年記念・山武大会へ！この度はお申しいただきました誠ありがとうございます。

本大会は、ユニークな砂丘トレイル「蓮沼」と人気No.1トレイル「山武」が舞台であること、「蓮沼」は予選決勝方式（一部クラス）・「山武」は久々のロングであること、2日間ともにJOA公認大会・トレイル指定大会であることなど、多くの特徴を持っております。創立30周年記念大会にふさわしい高品質な大会を目指し、皆様のご期待にお応えしたいと思います。

本大会では、昨年6月の幕張海浜公園大会・昨年12月の北総大会と合わせた「総合表彰」を行う予定です。また、ジュニア世界選手権大会ならびに世界トレイル0選手権大会の選考指定大会になっていきますので、「世界を目指す戦い」にも注目して頂ければ幸いです。

本大会の開催にあたっては、関係者の皆様に格別のご協力をいただきました。厚く御礼申し上げます。

では、クラブ員一同、皆様のご参加をお待ちしています！

役員	大会会長	遠藤 益夫
	大会実行委員長	奥田 健史
	運営責任者	榎本 保史
	競技責任者	田中 徹
	コース設定者	大塚 友一（1日目スプリント）
		田中 徹（1日目トレイル）
		吉村 年史（2日目ロング（ミドル））
		吉村 年史（2日目トレイル）
	地図作成	田中 徹（1日目スプリント・トレイル）
		吉村 年史（2日目ロング（ミドル））
		田中 徹（2日目トレイル）
	大会コントローラ	尾上 俊雄（兵庫県オリエンテーリング協会）



## 2. 大会全般について（両日共通項目）

### 2.1 全体の流れ

3月31日（土）：蓮沼中下浜・南浜（スプリント・トレイル）

	スプリント (M/W21A , M/W20A クラス)	スプリント (その他のクラス)	トレイル	キッズ
8:00	荒天時の大会開催/中止の決定			
9:00	駐車場・大会会場開場			
9:30	受付開始			
11:00	予選スタート開始		スタート開始	スタート開始
12:00		スタート開始 当日受付終了		受付終了
12:30	予選スタート閉鎖			
13:00				フィニッシュ 閉鎖
13:30	予選フィニッシュ閉鎖	スタート閉鎖		
14:00	M/W21A M/W20A B - Final スタート		受付終了	
14:30		フィニッシュ閉鎖		
14:40	M/W20A A - Final スタート			
14:55	M/W21A A - Final スタート			
15:30	決勝スタート閉鎖		フィニッシュ 閉鎖	
16:30	決勝フィニッシュ閉鎖			

4月1日（日）：さんぶの森（ロング（ミドル）・トレイル）

	ロング（ミドル）	トレイル	キッズ
8:00	荒天時の大会開催/中止の決定		
9:00	駐車場開場		
9:15	大会会場開場		
9:30	受付開始		
10:30	スタート開始	スタート開始	スタート開始
11:00	当日受付終了		
12:00			受付終了
12:30	スタート閉鎖		
13:00		受付終了	フィニッシュ閉鎖
15:00	フィニッシュ閉鎖	フィニッシュ閉鎖	

表彰式は、対象者が確定次第、随時行います。

## 2.2 大会全般の注意事項

- ・ 大会参加者の会場/テレイン内での火気の使用ならびに喫煙を禁止します。
- ・ ゴミはすべて自宅まで持ち帰り願います（テレイン内/駅等へ捨てないこと。）
- ・ 緊急の事態にそなえ、健康保険証またはそのコピーをご持参ください。
- ・ 気象警報の発令等、主催者が参加者の安全を確保できないと判断した場合、開催を中止します。  
(大会決行が危ぶまれる場合(天候不順等)の問い合わせ先等については「3. 大会の開催・中止について」を参照ください)
- ・ 競技参加による、損害、損失等はすべて参加者自身の責任となります。
- ・ ジュニア世界選手権大会選考会参加者は、事前申込の際に納めた参加費とは別に、選考会登録料として1日あたり500円を **選考会受付** にて納めてください。

- ・ 本プログラム発行以降の更新情報については、大会公式ページに掲載します。また、大会当日には大会公式掲示板に掲示します。

大会公式ページ

[http://www.keiyo-ol-club.com/event\\_info/27th/index.htm](http://www.keiyo-ol-club.com/event_info/27th/index.htm)

大会公式ページ(携帯電話用・大会開催/中止の情報のみ(下記参照))

<http://www.keiyo-ol-club.com/i/index.htm>

- ・ 問合せ先：

電子メール

[keiyo\\_27th@yahoo.co.jp](mailto:keiyo_27th@yahoo.co.jp)

電話

090-3342-3805 (3/31・4/1 8:00-16:00のみ)

## 2.3 JOA 公認大会に関わる記録の扱い

- ・ 本大会は平成19年度主催・公認大会実施基準に従って行われる最初の大会です。
- ・ JOAでは、主催者より提出される公式記録をもとに記録の認定を行います。ただし、オープンクラスは認定の対象になりません。
- ・ 1日目の大会(カテゴリS)は11月10日(土)に開催予定のスプリント日本選手権試行大会(仮称)への予選会も兼ねる予定です。(スプリント日本選手権試行大会(仮称)の詳細については未定です。)
- ・ 2日目の大会(カテゴリA)は平成19年度エリートクラス出場資格取得の対象となります。ただし、1987年1月1日～4月1日生まれの方は平成19年度全日本大会 M/ W20E クラス出場資格取得の対象になりません。
- ・ 1日目および2日目の記録は、それぞれ平成19年度年齢別ランキングの対象となります。

## 3. 大会の開催・中止について(両日共通項目)

- ・ 荒天時(気象警報発令時など)は大会開催を中止します。
- ・ 3月31日・4月1日とも大会当日8:00に大会の開催/中止を決定し、大会公式ページに掲載します。
- ・ 大会中止の際も、参加費等の返却は行いません。

#### 4. 会場まで（両日共通項目）

##### 4.1 大会会場および大会会場までの交通

###### 4.1.1 3月31日（土）：蓮沼中下浜・南浜（スプリント・トレイル）

会場 民宿「蓮沼シーサイドイン小川荘」（7ページの案内図をご参照ください。）

住所 〒289-1803 千葉県山武市蓮沼ホ-601

###### 4.1.1.1 公共交通機関

JR 総武本線「成東」駅から大会専用バス 25 分（往復 800 円）もしくは路線バス（ちばフラワーバス「蓮沼南・南浜・作田南循環」）25 分（往復 1080 円、「南浜」下車）

（乗車口は、大会専用バス・路線バスともに、成東駅を出てすぐの「1 番乗り場」です。）

大会専用バス降車場から大会会場まで徒歩 3 分、路線バス停留所「南浜」から徒歩 5 分です。（テープ誘導はありません。）

###### 総武本線時刻表

	特急					特急	
東京	7:36	--	--	--	--	9:40	--
千葉	8:10	8:04	8:38	9:16	9:39	10:09	10:16
日向	--	8:52	9:20	9:55	10:24	--	11:01
成東	8:48	8:58	9:26	10:01	10:30	10:43	11:10

###### 外房線・東金線時刻表

千葉	7:56	8:33		9:16	9:54
大網	8:26	8:58	9:01	9:42	10:22
成東	8:47		9:22	10:00	10:40

###### 大会専用バス時刻表

成東駅	9:10	9:35	10:10	10:50	11:20
-----	------	------	-------	-------	-------

事前に料金を払っていただいた方は、バス停にて係にクラス名および名前を言ってご乗車ください。

事前に申し込まなかった方や当日参加の方でも、係に料金を払ってご乗車いただけます。

（中学生以上：800 円、小学生：400 円、未就学児：無料）

###### 路線バス時刻表

成東駅	8:55	10:35
-----	------	-------

###### 4.1.1.2 自動車

千葉東金道路松尾横芝 IC より 20 分、駐車場（蓮沼海浜公園第 2 駐車場）から大会会場まで徒歩 15 分（テープ誘導はありません。）

###### 4.1.2 4月1日（日）：さんぶの森（ロング（ミドル）・トレイル）

会場 さんぶの森中央体育館（7ページの案内図をご参照ください。）

住所 〒289-1223 山武市埴谷 1904 番地 3

###### 4.1.2.1 公共交通機関

JR 総武本線「日向」駅より徒歩 30 分（約 2.5km）。（テープ誘導はありません。）

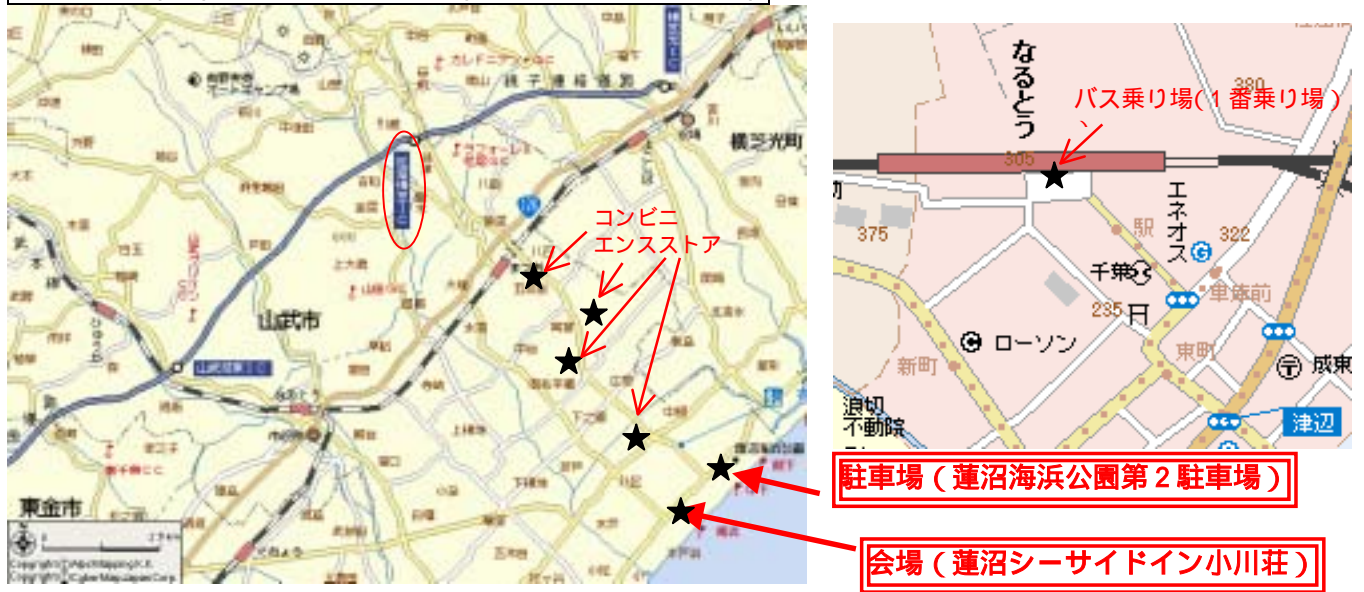
時刻表は「4.1.1.1 公共交通機関」を参照してください。

###### 4.1.2.2 自動車

千葉東金道路山武成東 IC より 10 分、駐車場（空地）からテープ誘導徒歩 12 分

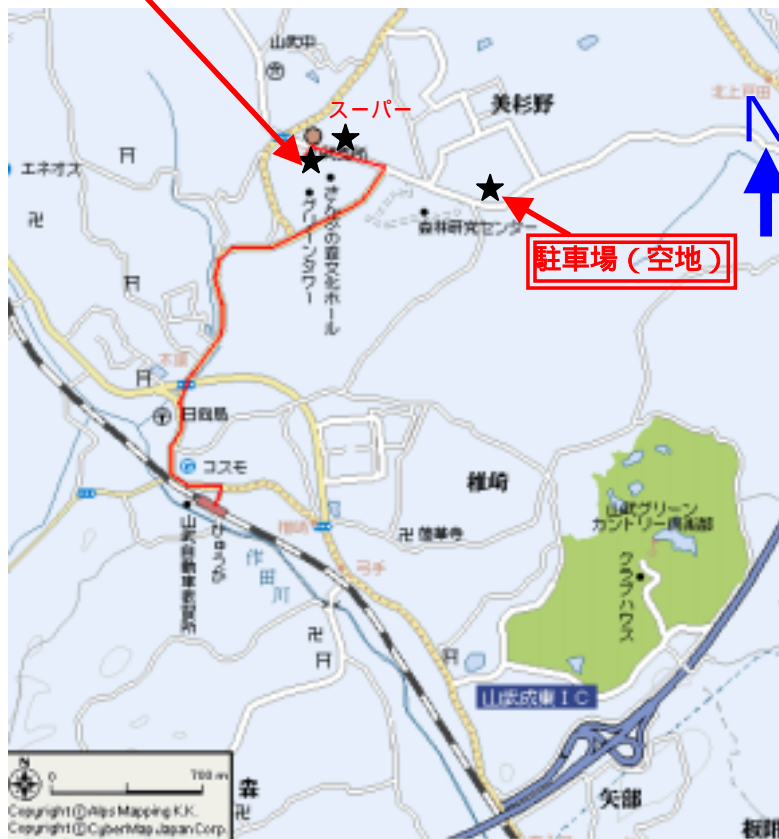
4.2 会場までの案内図

3月31日(土): 蓮沼中下浜・南浜(スプリント・トレイル)



4月1日(日): さんぶの森(ロング(ミドル)・トレイル)

会場(さんぶの森中央体育館)



#### 4.3 会場

##### 4.3.1 3月31日(土): 蓮沼中下浜・南浜

- ・会場は民宿「蓮沼シーサイドイン小川荘」です。9:00 に開場します。
- ・トイレは会場の隣に、身障者トイレは蓮沼海浜公園内にあります。(約 200m)

##### 4.3.2 4月1日(日): さんぶの森

- ・会場は「さんぶの森中央体育館」です。9:15 に開場します。
- ・トイレは会場内に、身障者トイレは会場および会場隣の公園内にあります。

##### 4.3.3 両日共通注意事項

- ・会場内では土足厳禁です。靴は玄関で配布されるビニール袋にいれ、会場内まで持参してください。
- ・女子の更衣室等、会場レイアウトは、当日会場内に掲示します。
- ・会場内外は禁煙です。

##### ・会場内は全面的に飲食禁止です。

・当クラブの創立 30 周年記念企画として、過去の当クラブの地図ならびにウエアを会場内に展示する予定です。

## 京葉オリエンテーリングクラブからのお誘い

新しい仲間を募集！

京葉大会に参加して下さったあなた、次回は運営者として京葉大会を楽しんでみませんか？

京葉オリエンテーリングクラブは会員数が 72 名、子どもから 70 代までの老若男女、トップエリートや運営の達人からマイペース派まで、様々なメンバーがいます。設立以来 30 年になりますが、20 代の会員が多く、オリエンテーリングを一緒に楽しむ仲間がほしい方にはピッタリだと思います。

会員の居住地は千葉県と東京都が中心ですが、埼玉県や神奈川県その他、関東地方以外や海外にも広がっており、学生の方や家族で活動したい方も十分に楽しめます。

競技面の実績は、クラブカップリレーの入賞 10 回・優勝 2 回、クラブ対抗リレーの 3 連覇(2000～2002 年)と、全国でもトップレベルを誇ります。運営面では、今回で 27 回目となる主催大会や 63 枚の地図作成、共催による大会運営を行ってきました。公認大会からパーク・オリエンテーリングまで、様々な大会と地図で「運営の楽しみ」を味わうことができます。

ふだんの活動としては、大小の飲み会、練習会、合宿などがあります。遠方の大会には、一緒に遠征する人も多いようです。各人が自分の希望や都合に合わせて、やりたい＆できる範囲で参加するのが基本スタンスです。

京葉オリエンテーリングクラブでは、年齢・性別・経験を問わず、新入会員を随時募集中ですので、お気軽に声をお掛けください。詳しくは京葉オリエンテーリングクラブのホームページをご覧ください。

[http://www.keiyo-ol-club.com/keiyo\\_ol\\_club.htm](http://www.keiyo-ol-club.com/keiyo_ol_club.htm)

あなたも私たちのクラブでいっしょにオリエンテーリングを楽しんでみませんか？

\*\*\*\*\*

以下のページもぜひご覧ください。

2006 年は 14 名(男性 6 名、女性 8 名)の方が新たに入会しました！

インカレミドル・リレープログラム広告

[http://www.keiyo-ol-club.com/club\\_ad/keiyo\\_ad\\_IC2006.pdf](http://www.keiyo-ol-club.com/club_ad/keiyo_ad_IC2006.pdf)

クラブガイド 2007

[http://www.keiyo-ol-club.com/club\\_ad/clubguide2007.pdf](http://www.keiyo-ol-club.com/club_ad/clubguide2007.pdf)

クラブカップ 7 人リレープログラム広告

[http://www.keiyo-ol-club.com/club\\_ad/2006cc7\\_ad.jpg](http://www.keiyo-ol-club.com/club_ad/2006cc7_ad.jpg)

\*\*\*\*\*



## 5. スプリント・オリエンテーリング 3月31日(土): 蓮沼中下浜・南浜

大会会場に大会公式掲示板を設けます。プログラムへの修正・追加情報を掲示しますので、必ずご覧ください。なお、(社)日本オリエンテーリング協会制定の「日本オリエンテーリング競技規則(2005年版)」に則り運営しますが、下記の不適用条項があります。

- コントロール識別番号札の数字の大きさ 規程の大きさに達していません。詳しくは、会場に設置する見本にて確認ください。

当レースは、「日本スプリントランキング」指定レースです。  
(M21A、W21A クラスの決勝のみランキング対象となります)

### 5.1 受付

#### 5.1.1 事前申込者

- ・事前申込者は、会場内にて、e-card用バックアップラベルとコントロール位置説明をお取りください。
- ・e-cardのレンタルを申し込まれた方は、会場内にレンタル用e-cardの入った封筒を置いておきますのでお取りください。
- ・マイカードを持参し忘れた場合は、本部にお越しく下さい。手数料200円にてレンタルします。
- ・参加費に過不足があった方については、公式掲示板で該当者を掲示いたします。参加費の精算をいたしますので、競技出場前に受付までお越しく下さい。

#### 5.1.2 当日申込者

- ・当日申込みの受付時刻は 9:30～12:00 です。
- ・受付にて参加申込書と誓約書に記入の上、参加費とともに申し込んでください。
- ・参加費は以下の通りです。(クラスは「5.4.3 クラス・コース」を参照してください)
  - OA クラス (距離 2.1Km 登距離 45m) 1,500 円 (学生 1,100 円、高校生以下 800 円)
  - OB クラス (距離 1.5Km 登距離 35m) 1,000 円 (学生 800 円、高校生以下 700 円)
  - ON,OG クラス (距離 1.1Km 登距離 15m) 400 円(参加費にはe-cardのレンタル費が含まれています)
- ・各クラスには定員を設けていますので、希望のクラスに出走できない場合もあります。
- ・当日申込者は表彰の対象にはなりません。
- ・当日申込みの場合、マイカードは使用できません。
- ・受付時に、下記配布物をお取りください。
  - e-card 1 枚
  - e-card用バックアップラベル 1 枚
  - コントロール位置説明 1 枚

#### 5.1.3 出場登録変更

- ・本大会では、申込者の代理での出場(いわゆる「代走」)は認めません。

#### 5.1.4 コンパスの貸し出し

- ・コンパスの貸し出しを行います。希望者は受付に申し出てください。(貸し出し数には限りがあります)
- ・貸し出し時に保証金(2,000円)をお預かりします。保証金はコンパス返却時に返金いたします。破損や紛失などがありましたら、保証金は返却いたしません。
- ・借り出したコンパスは、フィニッシュ後に本部へ返却してください。

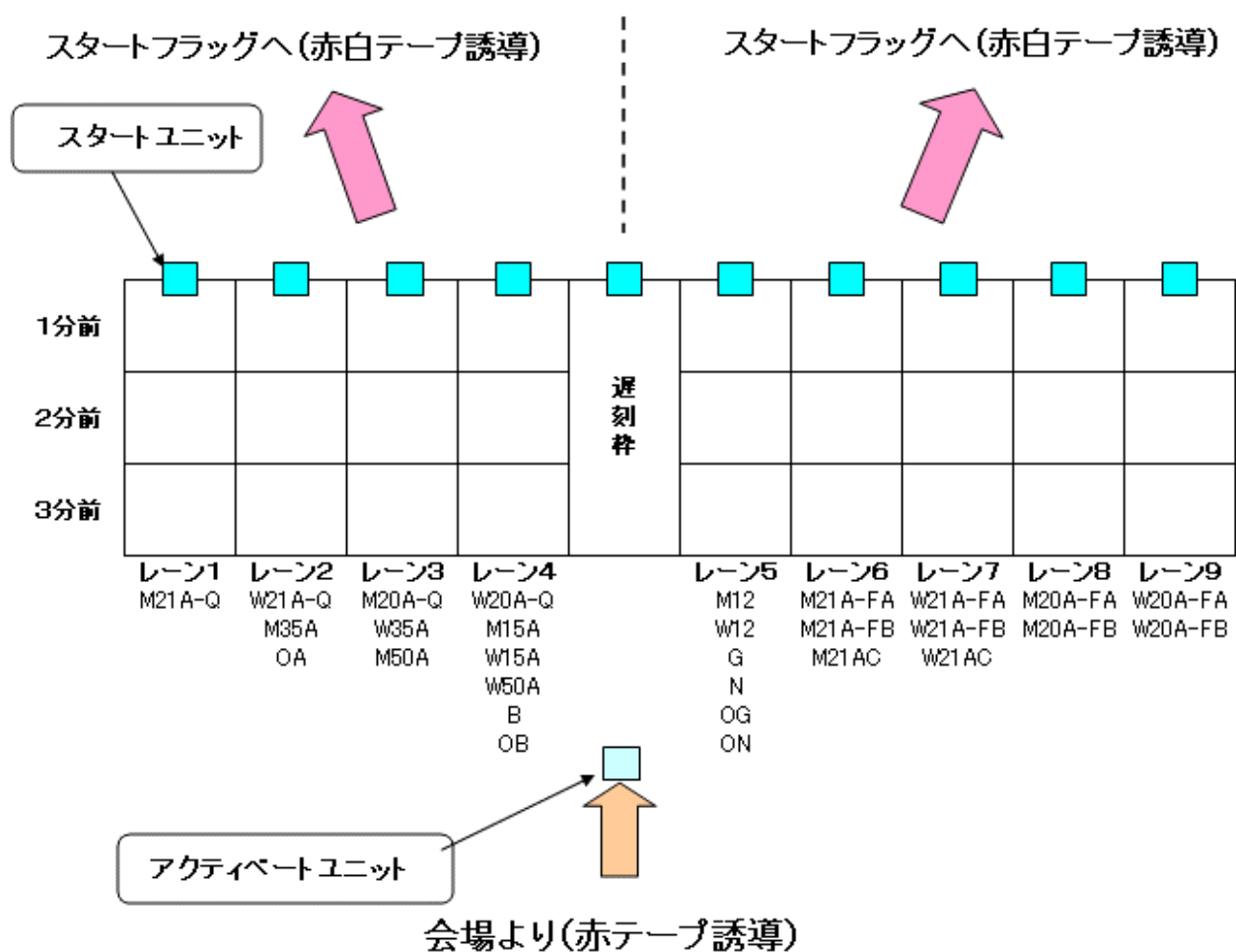
### 5.2 スタートまで

- ・赤色テープによる誘導約300m、徒歩約5分です(全クラス共通)。
- ・ウォームアップエリアは、会場とスタート地区の間の誘導区間とします。

### 5.3 スタート

- ・e-cardがない方は出走できません。
- ・スタートの閉鎖時刻は、M/W21A および M/W20A クラスの予選については 12:30 を、その他のクラスについては 13:30 を予定しています。

### 5.3.1 スタート地区レイアウト



- ・ スタート地区の時計は現在時刻を表示しています。
- ・ クラスによってスタートフラッグの位置が違いますのでご注意ください。(レーン1～レーン4のスタートフラッグの位置とレーン5～レーン9のスタートフラッグの位置は違います。)

### 5.3.2 スタート方法

- ・ スタートレーンはスタート地区でご確認ください。
- ・ 全クラス毎分 00 秒スタートです。
- ・ スタート 3 分前になったら、アクティベートユニット付近にいる役員より e-card の確認を受け、e-card を所定のユニットにはめ、アクティベートを行って自分のレーンに入ってください。
- ・ アクティベートではユニットのランプが点滅することを確認してください。点滅しない場合は役員に申し出てください。e-card を再発行します。
- ・ 1 分毎に枠を 1 つずつ進んでください。
- ・ スタートチャイムは 1 分サイクルで作動しています。
- ・ スタート 1 分前の枠に進みましたら、役員に e-card を提示し、確認を受けてください。
- ・ スタート 5 秒前のブザーが鳴りましたら、e-card をユニットにセットしてください。スタートの合図と同時に e-card をユニットから離し、目の前に置いてある地図を取ってスタートしてください。
- ・ スタート枠からスタートフラッグまで赤白色テープ誘導です。スタート地区から見て、レーン 1～レーン 4 では左側の赤白色テープ誘導、レーン 5～レーン 9 では右側の赤白色テープ誘導に従って進んでください。(どちらも赤白色テープ誘導ですので、ご注意ください。)・遅刻者は役員員の指示に従い遅刻枠に進んでください。正規のスタート選手に影響を与える恐れがある場合は、すぐにスタートできないこともあります。遅刻の場合、所要時間はあらかじめ指定されたスタート時刻からスタートしたものとして計算されます。

## 5.4 競技

### 5.4.1 地図

- 「蓮沼中下浜」、「蓮沼南浜」 縮尺1:5,000 等高線間隔2m 走行度5段階表示  
JSSOM2007によるスプリント競技用地図 A4判 プリンタ出力による印刷 防水加工済
- ・本大会で用いる特殊記号は下記の通りです。(地図記号の凡例は特殊記号のみ印刷されています)  
水呑場等の水系人工特徴物：×(青)
  - ・切り株・倒木：×(緑)
  - ・大会当日、会場内に掲示してある地図見本(コース部分を除く)で確認ください。
  - ・旧マップは会場地区に掲示します。

#### JSSOM2007 について

JSSOM(日本スプリント・オリエンテーリング地図図式規程)2007 は、IOF(国際オリエンテーリング連盟)が定めたスプリント競技用の地図図式(ISSOM2005)を基盤に、JOA(日本オリエンテーリング協会)が制定した日本の新しいスプリント競技用地図の図式です。これまでフットオリエンテーリングの地図図式となじんできたISOMとは色の区分などで基本的に変わりはありません。しかし、スプリント競技の特性(高速、短時間、複合的なトレインなど)に対応するため以下の点で特徴があります(抜粋)。

1. 黒の太線で表わされた特徴物(がけ、柵)は**通過禁止**です。
2. これまでのISOMで通過不能とされた特徴物(建物、河川、湖・池、黄緑色で表わされた私有地)などは、**通過禁止**となります。
3. 通行可能度が5段階となり、濃い緑色で表わされる植生は、**通過禁止**となります。
4. これらの**通過禁止の特徴物を通過した場合、競技者は失格となります。**
5. 道は基本的に実幅で表わされます。通過可能な水面の記号が増えました。

新しい規則を十分にご理解いただき、競技の公正さ、トレインの適正な使用、地権者への配慮をして、永続的なオリエンテーリングの発展にご協力ください。

JSSOM2007の全文については下記のURLを参照ください。

[http://www.orienteing.or.jp/newbb+download.url+jo\\_JSSOM\\_%B5%AC%C4%F8\\_\\_1147736045000.pdf](http://www.orienteing.or.jp/newbb+download.url+jo_JSSOM_%B5%AC%C4%F8__1147736045000.pdf)

#### 5.4.1.1 コントロール位置説明

- ・コントロール位置説明は International Specification for Control Descriptions 2004 に従って表記します。
- ・Nクラスの位置説明には、日本語表記を併記します。

#### 5.4.2 テレイン

第一日目のスプリントレースは蓮沼中下浜と蓮沼南浜の2面で行われます。

トレインは全面に渡り九十九里浜の砂丘地帯で、海側より砂浜、防砂林、公園および民家・耕作地の地域が帯状につながっています。砂浜地区の汀線近くはほとんど平坦ですが、内陸側は砂丘が発達し地表の凹凸が顕著です。

防砂林はマツを主体とした海側と混交林の内陸側で構成されます。走行度は混交林は概して不良で、マツ林は良好です。低地部にはイバラの繁茂するところがあります。長袖・長ズボンのレースウェアの着用が必要です。また眼を守る措置を推奨します。地形は過去の防砂堤防のような人為的地形と砂丘地形が混在し、等高線の判読が競技上重要です。

M/W21A, M/W21Aの予選および一般クラスの競技トレインは最近、下刈り作業によりきわめて走行度が改善されたエリアが半分以上を占めています。M/W21A, M/W20Aの決勝は予選より走行度が落ち、視界不良の部分も多く、ナビゲーション能力を問われるレースとなります。

トレイルについては、砂丘の防砂林内に設定された遊歩道を主体としたもので、標高差はほとんどありません。コントロールは植生、砂丘地形、人工特徴物、公園など多岐にわたる設定が行われています。

### 5.4.3 クラス・コース

コース	クラス	距離	登距離
1	M21A-Q	2.4km	50m
2	W21A-Q	2.1km	45m
	M35A		
	OA		
3	M20A-Q	2.0km	40m
	W35A		
	M50A		
4	W20A-Q	1.5km	35m
	M15A		
	W15A		
	W50A		
	B		
OB			

コース	クラス	距離	登距離
5	M21A-FA	2.5km	50m
	M21A-FB		
	M21AC		
6	W21A-FA	2.3km	45m
	W21A-FB		
	W21AC		
7	M20A-FA	2.4km	50m
	M20A-FB		
8	W20A-FA	1.6km	25m
	W20A-FB		
9	M12	1.1km	15m
	W12		
	G		
	N		
	OG		
	ON		

### 5.4.4 パンチ

- ・コントロールは、1番から順番に回ってください。
- ・コントロールに着いたら e-card をコントロールの e-card ユニットにはめ込んでパンチをしてください。誤ってパンチしてしまった場合は、その後に正しいコントロールでパンチすれば問題ありません。コントロールを飛ばした場合は飛ばしたコントロールから順にパンチしてください。
- ・e-card ならびにバックアップラベルへの書き込み・加工は禁止します。

### 5.4.5 競技に関する注意事項

- ・競技中の安全を確保できないような服装での出走は認められません。
- ・一部のクラスでイバラの生えている場所を通行する可能性があるため、長袖やレガースなどの着用を推奨します。
- ・コントロールがトレイル・オリエンテーリングのコントロールと隣接している箇所があります。トレイル・オリエンテーリングの競技者との接触事故を起こさないようご注意ください。

### 5.4.6 競技時間

- ・競技時間は1時間です。これを越えた選手は失格となります。

### 5.4.7 給水所

- ・給水所は設けません。

## 5.5 フィニッシュ

### 5.5.1 フィニッシュ

- ・最終コントロールからフィニッシュまで、テープ誘導はありません。
- ・パンチングフィニッシュです。計時線上にあるパンチングフィニッシュ用ユニットに e-card をはめ込んでください。この時刻がフィニッシュ時刻となります。
- ・パンチング用ユニットは2個用意します。どちらのユニットを使用しても構いません。
- ・e-card は役員の指示に従って提出してください。
- ・地図回収を行いません。まだスタートしていない選手に見せないように、各自責任を持って保管してください。
- ・フィニッシュでの調査依頼等は受け付けません。大会本部に申し出てください。
- ・万が一に備え、フィニッシュ付近に AED (自動体外式除細動器) を設置する予定です。

#### 5.5.2 フィニッシュ閉鎖

- ・**フィニッシュ閉鎖時刻は、下記の通りです。**

M/W21A および M/W20A クラス (予選) 13:30

M/W21A および M/W20A クラス (決勝) 16:30

その他のクラス 14:30

- ・**競技途中であっても、フィニッシュ閉鎖時刻までに、フィニッシュを通過してください。**
- ・**競技を途中で棄権する場合でも、必ずフィニッシュに e-card を提出してください。**  
(これが不可能な場合でも、何らかの方法で役員に連絡してください)

#### 5.6 決勝レースについて (M/W21A および M/W20A に出走された方が対象)

##### 5.6.1 速報

- ・成績速報の掲示を行います。掲示場所は会場に設けます。

##### 5.6.2 出走クラス

- ・予選の結果、各クラスで下表の順位以上だった方は、決勝レースで A-Final (M/W21A-FA または M/W20A-FA クラス) に出走できます。

M 2 1 A	3 5 位
W 2 1 A	1 2 位

M 2 0 A	2 0 位
W 2 0 A	8 位

- ・その他の人は、決勝レースで B-Final (M/W21A-FB または M/W20A-FB クラス) に出走できます。
- ・スタートリストは会場内に掲示します。

##### 5.6.2 レース受付

- ・予選の結果が確定する 12:30 ごろから、決勝レースの受付を開始しますので、大会本部までお越しください。

##### 5.6.3 スタート

- ・会場より赤色テープによる誘導約 300m、徒歩約 5 分です。
- ・e-card がない方は出走できません。

##### 5.6.4 スタート方法

- ・「5.3.2 スタート方法」に準じます。

##### 5.6.5 競技

- ・「5.4 競技」を参照してください。

#### 5.7 フィニッシュ後

- ・フィニッシュから会場までは、赤テープ誘導徒歩 5 分です。

##### 5.7.1 速報

- ・成績速報の掲示を行います。掲示場所は会場に設けます。

##### 5.7.2 コンパスの返却

- ・借りたコンパスは、本部へ返却してください。

##### 5.7.3 苦情・調査依頼

- ・苦情・調査依頼などがある場合は、本部にて所定の用紙に記入の上、提出してください。苦情・調査依頼に対する大会主催者の回答は、大会公式掲示板に掲示します。

##### 5.7.4 提訴

- ・苦情・調査依頼に対する大会主催者の回答を承諾できない場合、提訴することができます。提訴は、本部にて所定の用紙に記入・提出することにより行ないます。提訴に対する裁定委員の判断の結果は、大会公式掲示板に掲示します。

##### 5.7.5 裁定委員

- ・本大会の裁定委員は、大会当日に**公式掲示板**に掲示します。

#### 5.7.6 成績表

- ・公式の成績は、後日、大会公式ページに掲載しますので、そちらを参照ください。  
(紙版成績表(600円。郵送料込み)の郵送を希望する場合、本部にて申し込んでください。)

#### 5.7.7 表彰式

- ・単日の表彰を実施いたします。(実施対象クラス:M/W20A,M/W15A,M/W12,B,N,G)  
(要項から変更しています。)
- ・各クラス上位3位まで表彰します。
- ・クラスごとに成績が確定次第、表彰式を行いません。
- ・表彰式は会場で行い、表彰状を授与します。
- ・大会の進行状況によっては、表彰式を取りやめる場合もあります。この場合、表彰状は後日郵送します。

#### 5.7.8 地図の販売

- ・大会で使用した地図(コース図)を、下記の時刻より本部にて販売します。  
(1枚200円です。販売用地図は数に限りがあります。なお白地図の販売は行いません。)  
コース 1・2・3・4・9 13:30  
コース 5・6・7・8 15:30

#### 5.7.9 観戦

- ・競技が終了した方は、フィニッシュ地区で他の選手を観戦・応援することができます。スタートしていない選手に地図を見せないように、くれぐれもご注意ください。
- ・トレイル・オリエンテーリングに参加する方は、トレイル・オリエンテーリングの競技が終了した後に観戦・応援してください。

#### 5.7.10 帰りの交通

- ・大会専用バスは、行きの到着場所から、13:30以降30分おきに出発する予定です。  
(最終便の発車時刻は17:00を予定しています。)

## 6. ロング(ミドル)ディスタンス・オリエンテーリング 4月1日(日): さんぶの森

大会会場に大会公式掲示板を設けます。プログラムへの修正・追加情報を掲示しますので、必ずご覧ください。

なお、(社)日本オリエンテーリング協会制定の「日本オリエンテーリング競技規則(2005年版)に則り運営しますが、下記の不適用条項があります。

- コントロール識別番号札の数字の大きさ 規程の大きさに達していません。詳しくは、会場に設置する見本にて確認ください。

当レースは、「日本ランキング」指定レースです。  
(M21E、W21Eクラスのみランキング対象となります)

### 6.1 受付

#### 6.1.1 事前申込者

- ・事前申込者は、会場内にて、e-card用バックアップラベルとコントロール位置説明をお取りください。
- ・e-cardのレンタルを申し込まれた方は、会場内にレンタル用e-cardの入った封筒を置いておきますのでお取りください。
- ・マイカードを持参し忘れた場合は、本部にお越しくください。手数料200円にてレンタルします。
- ・参加費に過不足があった方については、公式掲示板で該当者を掲示いたします。参加費の精算をいたしますので競技出場前に受付までお越しくください。

### 6.1.2 当日申込者

- ・当日申込みの受付時刻は 9:30～11:00 です。
- ・受付にて参加申込書と誓約書に記入の上、参加費とともに申し込んでください。
- ・参加費は以下の通りです。(クラスは「6.4.3 クラス・コース」を参照してください)

OAL クラス(距離 6.3km 登距離 290m)	3,000 円(学生 2,200 円、高校生以下 1,200 円)
OAS クラス(距離 2.5km 等距離 100m)	3,000 円(学生 2,200 円、高校生以下 1,200 円)
OB クラス(距離 3.4km 登距離 120m)	1,700 円(学生 1,400 円、高校生以下 1,000 円)
ON,OG クラス(距離 3.5km)	500 円

(参加費には e-card のレンタル費が含まれています)
- ・各クラスには定員を設けていますので、希望のクラスに出走できない場合もあります。
- ・当日申込者は表彰の対象にはなりません。
- ・当日申込みの場合、マイカードは使用できません。
- ・受付時に、下記配布物をお取りください。

- e-card	1 枚
- e-card 用バックアップラベル	1 枚
- コントロール位置説明	1 枚

### 6.1.3 出場登録変更

- ・本大会では、申込者の代理での出場(いわゆる「代走」)は認めません。

### 6.1.4 コンパスの貸し出し

- ・「5.1.4 コンパスの貸し出し」を参照してください。

### 6.2 スタートまで

- ・スタートまで、赤色テープによる誘導約 15 分です。
- ・ウォームアップエリアは、会場とスタート地区の間の誘導区間とします。
- ・スタートへの途中に、歩測区間を設けます。

### 6.3 スタート

- ・e-card がない方は出走できません。
- ・スタートの閉鎖時刻は、12:30 を予定しています。

#### 6.3.1 スタート地区

- ・スタート地区の時計は現在時刻を表示しています。
- ・全てのクラスにおいて、スタートフラッグの位置は同じです。

#### 6.3.2 スタート方法

- ・スタート枠からスタートフラッグまで赤白色テープ誘導です。全てのクラスにおいて、同じテープ誘導に従って進んでください。(クラスによってテープ誘導の方向が異なることはありません。)
- ・その他については、「5.3.2 スタート方法」を参照してください。

### 6.4 競技

#### 6.4.1 地図

「さんぶの森」 等高線間隔 5m ISOM2000 準拠 走行度 4 段階  
(M/W21E,M/W21A クラス) 縮尺 1:15000 A4 判  
(その他のクラス) 縮尺 1:10000 B4 判

- ・大会当日、会場内に掲示してある地図見本(コース部分を除く)で確認ください。
- ・旧マップは会場地区に掲示します。

##### 6.4.1.1 コントロール位置説明

- ・「5.4.1.1 コントロール位置説明」を参照してください。

#### 6.4.2 テレイン

1993年11月に京葉OLクラブ大会で使用した「山武椎崎」(1995年5月「山武岩ノ谷」南東部および1998年10月「武射板附古墳群」北部)のリメイクです。森林部の大部分は針葉樹であり、植生状態は概ね良いが、一部笹ヤブなどにより走行低下する部分もみられます。耕作地は多く、沢底だけでなく尾根上にも見られます。比高は40m程度であり、尾根上は緩やかで地形的特徴物は少ないが、傾斜面は急峻で微地形となっています。また、小道は比較的発達しているが、一部クラスでは小道を使ったルート選択は少なく、タフなコースになっています。

#### 6.4.3 クラス・コース

レーン	クラス	距離	登距離	優勝設定時間
1	M21E	9.1km	380m	70分
2	W21E	6.5km	280m	60分
3	M21A	7.0km	340m	60分
4	W21A	5.3km	240m	50分
5	M20A	4.1km	160m	40分
	M21AS			
6	W20A	3.2km	135m	40分
	W21AS			
7	M35A	6.3km	290m	50分
	M43A			
	OAL			
8	M50A	4.1km	190m	40分
	M60A			

レーン	クラス	距離	登距離	優勝設定時間
9	M70A	2.8km	120m	40分
	W35A			
	W43A			
10	W50A	2.5km	100m	30分
	W60A			
	OAS			
11	M15A	3.4km	120m	30分
	BL			
	OB			
12	M12	3.6km		
	W12			
	BS			
13	N、G	3.5km		
	ON、OG			

#### 6.4.4 パンチ

- ・「5.4.4 パンチ」を参照してください。

#### 6.4.5 競技に関する注意事項

- ・競技中の安全を確保できないような服装での出走は認められません。

#### 6.4.6 競技時間

- ・競技時間は2時間30分です。これを越えた選手は失格となります。  
(必ずフィニッシュ閉鎖時刻の15:00までにフィニッシュしてください。)

#### 6.4.7 救護所・給水所

- ・テレイン内に数箇所、救護所および給水所を設けます。

#### 6.5 フィニッシュ

##### 6.5.1 フィニッシュ

- ・最終コントロールからフィニッシュまで、赤白テープ誘導です。
- ・万が一に備え、フィニッシュにAED(自動体外式除細動器)を設置する予定です。
- ・その他については、「5.5.1 フィニッシュ」を参照してください。

##### 6.5.2 フィニッシュ閉鎖

- ・**フィニッシュは、15:00に閉鎖します。**
- ・**競技途中であっても、フィニッシュ閉鎖時刻までに、フィニッシュを通過してください。**
- ・**競技を途中で棄権する場合でも、必ずフィニッシュにe-cardを提出してください。  
(これが不可能な場合でも、何らかの方法で役員に連絡してください)**

## 6.6 フィニッシュ後

- ・フィニッシュから会場までは赤色テープによる誘導徒歩 15 分です。

### 6.6.1 速報

### 6.6.2 コンパスの返却

### 6.6.3 苦情・調査依頼

### 6.6.4 提訴

### 6.6.5 裁定委員

### 6.6.6 成績表

- ・「5.7.1 速報」～「5.7.6 成績表」を参照してください。

### 6.6.7 表彰式

- ・下記の通り、表彰を実施いたします。

( M/W20A, M15A, M/W12, BL, BS, N, G クラス ) 単日表彰および総合表彰

( その他のクラス ) 総合表彰

( 要項から変更しています。 )

- ・各クラス上位 3 位まで表彰します。
- ・クラスごとに成績が確定次第、表彰式を行いません。
- ・表彰式は会場で行い、表彰状を授与します。
- ・総合表彰については、別冊「京葉オリエンテーリングクラブ創立 30 周年記念プロジェクトについて」を参照してください。
- ・表彰式の中で、ジュニア世界選手権の日本代表選手について発表が行われる予定です。
- ・大会の進行状況によっては、表彰式を取りやめる場合もあります。この場合、表彰状は後日郵送します。

### 6.6.9 地図の販売

- ・大会で使用した地図（コース図）を、12:30 より本部にて販売します。  
( 1 枚 200 円です。販売用地図は数に限りがあります。なお白地図の販売は行ないません。 )

## 7. トレイル・オリエンテーリング（両日共通項目）

- ・大会会場に大会公式掲示板を設けます。プログラムへの修正・追加情報を掲示しますので、必ずご覧ください。

### 7.1 受付

#### 7.1.1 事前申込者

- ・事前申込者はトレイル・オリエンテーリング受付にて、コントロールカードをお取りください。  
コントロールカードはフィニッシュ提出用と競技者控え用の 2 枚 1 組になっています
- ・車椅子など移動障害を持つ競技者には、希望があれば主催者側で競技者一人に介助者（エスコート）を配員しますので、お申し出ください。

#### 7.1.2 当日申込者

- ・当日申込みの受付時刻は 下記の通りです。  
3 月 31 日（土） 9:30～14:00  
4 月 1 日（日） 9:30～13:00
- ・受付にて参加申込書と誓約書に記入の上、参加費とともに申し込んでください。パラリンピッククラス（P クラス）に出場される方は、受付時に申し出てください。
- ・参加費は以下の通りです。  
TA クラス： 1500 円（学生 1200 円、高校生以下 800 円）  
TN クラス： 500 円
- ・各クラスには定員を設けていますので、希望のクラスに出場できない場合もあります。
- ・当日申込者も正規の表彰対象となります。
- ・受付時に、コントロールカードをお取りください。  
コントロールカードはフィニッシュ提出用と競技者控え用の 2 枚 1 組になっています
- ・車椅子など移動障害を持つ競技者には、希望があれば主催者側で競技者一人に介助者（エスコート）を

配員しますので、お申し出ください。

## 7.2 クラス

- ・クラスは下記の2つです。

TAクラス：経験者向け。第3回全日本トレイル0選手権大会選手権クラス・第4回世界トレイル0選手権大会選考対象クラス。

TNクラス：初心者向け。複数名での同時スタート可能。

## 7.3 スタート

- ・3月31日(土)については、スプリントのM/W21AまたはM/W20Aに出走される方でトレイル0参加後希望の方は、スプリント予選と決勝(A-FinalまたはB-Final)の間に参加していただきます。(B-Finalについては、要項から変更されていますので、ご注意ください。)スプリント決勝のスタート時刻によっては、トレイル0の競技時間が短くなる可能性があります。ご了承ください。
- ・コントロールカードの2面に氏名・クラスを記入の上、スタートの準備が整いましたら、再度トレイルオリエンテーリング受付にお越しください。スタート時刻を指定します。
- ・トレイル・オリエンテーリングのトップスタートは、下記の通りです。
  - 3月31日(土) 11:00
  - 4月1日(日) 10:30

## 7.4 競技

### 7.4.1 地図

- 1日目 縮尺1:5,000 等高線間隔2m 透視可能度3段階表示
- 2日目 縮尺1:4,000 等高線間隔2.5m 透視可能度3段階表示

JSSOM2007 一部記号をトレイル用に変換済 A4版 プリント出力による印刷 防水加工済

### 7.4.2 コントロール位置説明

- ・TAクラスはI O F記号を使用します。TNクラスは日本語を併記します。
- ・DP(デジジョン・ポイント)を発見するには、コントロール位置説明表H欄(右端の欄)の矢印を手掛かりにしてください。なお、ルート・チョイスに迷うことのない場合は、コントロール位置説明表H欄に矢印は表示しません。

### 7.4.4 コース

- ・コース距離は当日発表いたします。

### 7.4.5 パンチ

- ・コントロールは、1番から順番に回ってください。
- ・コントロール通過は、パンチにて行ってください。
- ・コントロールカードは2枚1組になっていますので、2枚重ねてパンチしてください。
- ・正解には1ポイントの得点を与えます。
- ・1つのコントロールについて、該当する「行」内に複数のパンチが確認された場合、およびパンチのない場合は、不正解となります。
- ・TAクラスでは「正解なし」のコントロールがある可能性があります。その場合、「正解なし(Z)」の欄にパンチしてください。TNクラスでは「正解なし」のコントロールはありません。

### 7.4.6 タイム・コントロール

- ・TAクラスには、タイム・コントロールがあります。タイム・コントロール待機所に到着したら、係員の指示に従ってください。なお、待機時間ならびにタイム・コントロールに要する時間は、競技の制限時間には含めません。
- ・回答制限時間は最大60秒です。
- ・60秒以内の正解には1ポイントの得点を与えます。
- ・正解でない場合には得点は与えず、ペナルティとして回答所要時間に60秒を加算します。

#### 7.4.7 競技に関する注意事項

- ・道はずれてコントロールに近づいてはいけません。
- ・3月31日(土)については、コントロールがスプリント・オリエンテーリングのコントロールと隣接している箇所があります。スプリント・オリエンテーリングの競技者との接触事故を起こさないようご注意ください。
- ・立入禁止の道は地図上に縦ハッチで表示します。進入してはいけません。また、現地に「立入禁止」の表示がある道にも、進入してはいけません。厳守してください。
- ・その他「5.4.5 競技に関する注意事項」も参照してください。

#### 7.4.8 制限時間

- ・制限時間は90分(Pクラスは120分)です。制限時間を超えると5分毎に1点減点となります。(スタート時刻がフィニッシュ閉鎖時刻の90分前以降(Pクラスは120分前以降)になることもあります。その場合はスタート時刻の90分後(Pクラスは120分後)でなく、フィニッシュ閉鎖時刻までに、フィニッシュしてください。)

#### 7.5 フィニッシュ

##### 7.5.1 フィニッシュ

- ・コントロールカードをフィニッシュ係に提出してください。競技者控え用はその場で返却します。
- ・地図は回収しません。
- ・3月31日(土)は、会場がフィニッシュです。
- ・4月1日(日)は、フィニッシュから会場まではテープ誘導に従って戻ってください。
- ・正解表を14:00以降に本部で配布します。後日、大会ホームページにも掲載します。
- ・地図・正解表・コントロールカードは、まだスタートしていない選手に見せないようにしてください。

##### 7.5.2 フィニッシュ閉鎖

- ・**フィニッシュ閉鎖時刻は、下記の通りです。**

3月31日(土) 15:30

4月1日(日) 15:00

- ・競技途中であっても、フィニッシュ閉鎖時刻までにフィニッシュを通過してください。
- ・競技を途中で棄権する場合でも、必ずフィニッシュにコントロールカードを提出してください。

#### 7.6 フィニッシュ後

##### 7.6.1 速報

- ・成績速報は会場に掲示します。

##### 7.6.2 苦情・調査依頼

- ・苦情・調査依頼などがある場合は、本部にて所定の用紙に記入の上、提出してください。苦情・調査依頼に対する大会主催者の回答は、大会公式掲示板に掲示します。

##### 7.6.3 成績表

- ・成績表は、後日、大会公式ホームページに掲載します。
- ・紙版成績表(スプリント・ロング(ミドル)と同一。600円。郵送料込み。)の郵送を希望する場合、本部にて申し込んでください。

##### 7.6.4 表彰

- ・下記の通り、表彰を実施いたします。  
(TAクラス) 総合表彰  
(TNクラス) 単日ごとの表彰  
(要項から変更しています。)
- ・各クラス上位3位まで表彰します。
- ・表彰対象者には表彰状を後日郵送します。(表彰式は行いません。)
- ・総合表彰については、別冊「京葉オリエンテーリングクラブ創立30周年記念プロジェクトについて」を参照してください。

## 8. キッズ・オリエンテーリング（両日共通項目）

- ・お子様のためのオリエンテーリングコースです。
- ・誘導テープ(ストリング)をたどれるお子様なら、お1人で参加可能です。また、保護者の方の同伴も可能です。
- ・参加費無料です。参加申込みは、キッズ・オリエンテーリング受付までお越しください。
- ・受付時刻は 9:30～12:00 です。
- ・誘導テープはピンク色です。コントロールにはコントロールごとに異なるシールやクレヨンやパンチがつり下げられています。それをチェックカードの指定の欄に貼ったり、印をつけたりしてください。
- ・13:00 までにフィニッシュしてください。
- ・お子様向けに参加賞を用意していますので、フィニッシュでお受け取りください。
- ・キッズ・オリエンテーリングでは、服装に対する注意は特にありません。
- ・キッズ・オリエンテーリングの詳細については、当日に会場にて案内します。
- ・地図：3月31日（土）「蓮沼南浜」 縮尺 1/3,000 等高線間隔 2m  
4月1日（日）「さんぶの森公園」 縮尺 1/3,000 等高線間隔 2m

京葉オリエンテーリングクラブ創立30周年記念

第27回 京葉オリエンテーリングクラブ・山武大会 プログラム

発行日：2007年3月28日 第1.2版



発行者：京葉オリエンテーリングクラブ